






Les Amis des Chemins de Compostelle en Vienne proposent un cheminement qui s'écarte parfois du GR655 pour des raisons d'hébergement, d'approvisionnement, de sécurité ou d'intérêt culturel.
 Le tracé du chemin est en **rouge** quand il suit le GR 655, balisé : 
 Le tracé est en **bleu** quand il est balisé aux couleurs jacquaires : 

Port de Piles - Dangé 8,4 km

1

Port de Piles.
Balisage GR  *blanc et Rouge*
0 km. A la sortie du pont, poursuivre sur le coté gauche et **tourner à gauche** par un petit escalier vers la rue **Jules Boisseau**.
1,3 km. Suivre en face la petite route qui longe la voie ferrée.
Balisage  *jaune et bleu*
2,2 km. Au niveau de la station électrique, laisser le GR à gauche. A l'entrée du village **Le Colombier** tourner à gauche et suivre la route pour atteindre la D130.
3,1 km. Tourner à droite, franchir le pont de la voie ferrée et atteindre la D910. Tourner à gauche pour entrer dans **Les Ormes**, et suivre la D910 sur 350 m.
3,7 km. Peu après la « Bergerie », traverser la D910 pour prendre à **droite** la **rue d'Argenson** qui mène à l'église et aux halles. Descendre par le chemin qui longe l'église, et suivre les bords de la Vienne jusqu'au pont. Remonter à gauche vers la rue de Richelieu et au carrefour, prendre à droite la **rue de Buxières** et suivre le balisage .
4,9 km. A la fourche suivre la route de **Buxières**, suivre jusqu'à jonction avec la D910.
7,3 km Suivre la D910 par le bas coté, à droite, pour atteindre Dangé.
8,4 km Mairie de **Dangé**.
L'Office de Tourisme est sur la place, près de la mairie. Tél. : 05 49 86 40 37