



tèrra aventura

Geocaching Nouvelle-Aquitaine

CREATION DE PARCOURS


APPEL A PROJET 2023

Ouvert aux Offices de Tourisme
Informations Techniques Générales



TÈRRÀ AVENTURA,

Un produit du CRT Nouvelle-Aquitaine



Une balade digitale

En ville, à la campagne, en forêt, en bord de mer

Entre 1h et 3h pour les plus longues

Sur des distances de 1 km à 14 km



Une histoire, un univers, une expérience locale

Des personnages "Les POIZ" racontent le territoire de façon rigolote

Deux 2 niveaux de lecture : parents et enfants;



Un jeu 100 % gratuit en 5 langues

Qui se joue avec ou sans connexion



Des joueurs 365 jours par an



TÈRRÀ AVENTURA

En quelques chiffres



Un produit harmonisé,
550 parcours qualifiés



Une fréquentation
marquée pendant les
vacances scolaires



35 thématiques différentes
(médiéval, nature, savoir-
faire...)



Une application
"compagnon" avec
200 000 actives par mois



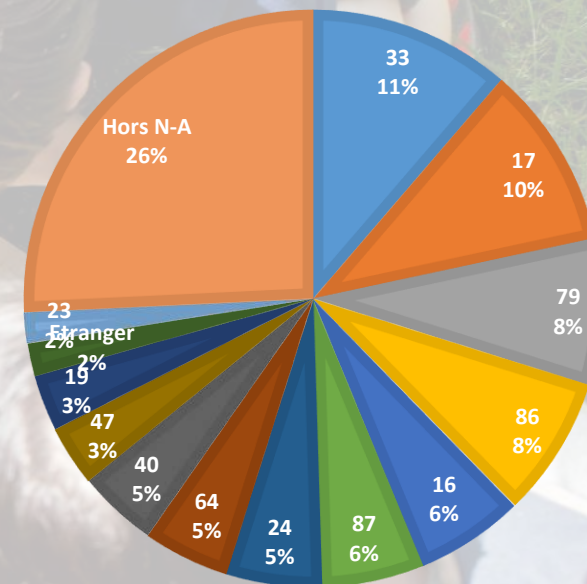
Une communauté de
3 000 000 joueurs fidélisés,
actifs et prescripteurs



Des joueurs qui aiment
découvrir le patrimoine
insolite

ORIGINES DES JOUEURS INSCRITS EN 2021
* AYANT AU MOINS UNE DÉCOUVERTE

■ 33 ■ 17 ■ 79 ■ 86 ■ 16 ■ 87 ■ 24 ■ 64 ■ 40 ■ 47 ■ 19 ■ Etranger ■ 23 ■ Hors N-A



77%

sont des familles avec enfants

34 % moins de 6 ans

84 % entre 7 et 11 ans

38 % entre 12 et 15 ans

Pour **41%** des joueurs

jouer à Terra Aventura était la raison principale du séjour ou du déplacement à la journée

38%

des parcours sont effectués par des personnes en séjour (1 nuitée minimum)



UNE APPLICATION INTUITIVE

Je commence !

Toutes les étapes en 1 clic !

Votre profil équipe pseudo, mail, Joker, statistiques... Réglages langue, push, stockage...

Tous vos caches découvertes **52/325** Découvertes

Tous vos badges virtuels **29/139** Succès

Les caches près de vous Au clic, modifiez le rayon **55** PARCOURS DANS UN RAYON DE 40KM

Recherchez un parcours par critères

Vos avancées dans les quêtes bonus

Toutes les offres que vous avez collectées

Inventaire

Réduç'

Actus

Tous vos Poiz préférés

Toutes les actus Terra Aventura

Etape 1

J'ai choisi mon parcours

Toutes les étapes en 1 clic !

Pour vous rendre directement au 1^{er} point via : Waze, Google Maps, SNCF...

Vous êtes hors connexion internet

Coordonnées de l'Office du Tourisme

Des astuces dans les messages des joueurs ayant découvert le parcours

Ce parcours fait partie d'une quête bonus

Durée estimée avec de jeunes enfants

Moyen de locomotion requis

Enigmes : faciles, difficiles ?

Plat, escarpé ?

À faire en Accessibilité

Niveau Terrain Durée Kilométrage

Salut matelots ! Vous tombez

Démarrer !

Télécharger les données *

* pour une utilisation en mode hors-ligne

Vous permet de jouer hors-ligne, après avoir désactivé la connexion internet de votre smartphone

Avantages : économie de batterie / parcours embarqué / pas d'aléas de connexion

Etape 2

La première étape !

Soyez attentif ! Si à la place d'un Poiz vous voyez un badPoiz alors la question est piégée !

Repondez à la question et validez ! Vous pouvez la modifier à tout moment

Les points de passage sont cliquables et vous permettent de cheminer en sécurité d'une étape à une autre

Descendez au maximum de l'écran, une énigme peut s'y cacher !

Vous êtes hors connexion internet

Coordonnées de l'Office du Tourisme

Des astuces dans les messages des joueurs ayant découvert le parcours

Ce parcours fait partie d'une quête bonus

Durée estimée avec de jeunes enfants

À faire en Accessibilité

Niveau Terrain Durée Kilométrage

Salut matelots ! Vous tombez

Démarrer !

Télécharger les données *

* pour une utilisation en mode hors-ligne

Vous permet de jouer hors-ligne, après avoir désactivé la connexion internet de votre smartphone

Avantages : économie de batterie / parcours embarqué / pas d'aléas de connexion

Etape 3

L'emplacement du trésor

Si vos réponses aux énigmes sont exactes, les coordonnées GPS de la cache se débloquent sur l'appli mobile. ! Dans le cas contraire, vous pouvez utiliser l'aide ou les jokers.

Localiser la cache
Signaler un problème

Envoyez un message à l'Office de Tourisme ou aux Sages

Coordonnées vertes = réponses ok = Go vers le trésor !

BRAVO !

COORDONNÉES DE LA CACHE

N 45°43'21.24(3+2)
E 001°04'11.5(2+4)(3+1)

Fiche parcours



Pas trouvée Trouvée

15 m (~3 m)

Coordonnées oranges = réponses manquantes = Je complète mes réponses

OOPS !

Il semblerait que vous ayez oublié de valider une ou plusieurs réponses. Veuillez compléter celles indiquées en orange.

COORDONNÉES DE LA CACHE

N 4(A) (C)(J/D)(H)(O)(D)
E 001°(B)(K)(C)-(F)(E)(2)

Compléter mes réponses

Coordonnées rouges = réponses erronées = Je corrige seul ou J'identifie mes erreurs et/ou J'utilise un Joker

OH NON !

Des erreurs se sont glissées dans vos réponses !

COORDONNÉES DE LA CACHE

N 45 40(+2)24(0+2)
E 001°04-0.5(2+4)(8+1)

Corriger mes erreurs

BESOIN D'UN COUP DE POUCE ?

Identifier mes erreurs (1/3)

Utiliser un Joker (2/3)

OH NON !

Veuillez corriger les erreurs indiquées en rouge.

COORDONNÉES DE LA CACHE

N 45°4(+2)2(0+2)
E 001°0(B-1).A(2+)(X C+1)

Corriger mes erreurs

BESOIN D'UN COUP DE POUCE ?

Identifier mes erreurs (1/3)

Utiliser un Joker (2/3)

Règles d'utilisation des aides et Jokers

Etape 4

Le trésor en poche !

Après avoir trouvé la cache, saisissez le mot mystère qui se trouve dans le carnet.

Fiche parcours

Saisir le mot mystère

Il est inscrit dans le carnet placé à l'intérieur de la boîte.

Grimoire

Annuler Ok

Pas trouvée Trouvée

1 m (~3 m)

Félicitations !
Vous avez trouvé la cache ! Pour valider votre découverte, postez un commentaire.

Poster un commentaire et des photos afin d'enrichir votre carnet d'aventures et de partager votre découverte avec la communauté.

Poster un commentaire

Photos

Ajouter des photos (0 max)

Envoyer votre commentaire

Retrouvez vos succès et découvertes dans votre profil.

52/325 Découvertes

29/139 Succès

John Doe

Etape 5



Nos propositions

LA CRÉATION D'UN PARCOURS

Le CRT mandate une société spécialisée dans le storytelling et la gamification pour créer et rédiger le parcours Terra Aventura sur votre territoire.

Ce que comprend la « Création de Parcours »:

2 MISE EN SCÈNE

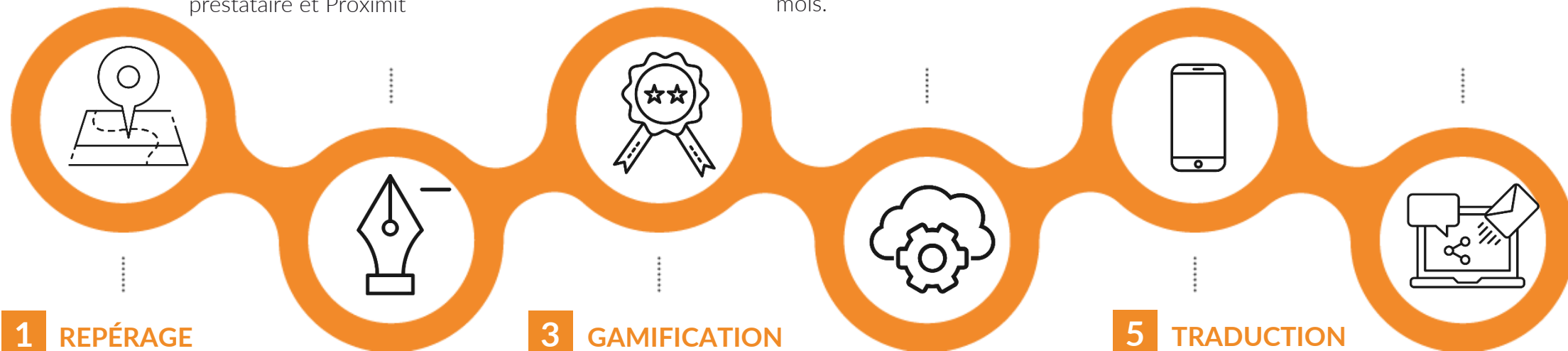
La mise en scène de l'histoire et rédaction de la feuille de route du parcours par la société > 2 aller et retour pour correction entre le prestataire et Proximit

4 INTÉGRATION

L'intégration du parcours sur le site web www.terra-aventura.fr et sur l'application mobile
Possibilité de modification améliorative pendant 3 mois.

6 LANCEMENT

A partir de mi-Juin et en fonction des échéances le parcours est ouvert



1 REPÉRAGE

Le repérage sur le terrain par la société (hors frais de déplacements)* > 1/2 journée sur place avec des conseils sur les indices et les aménagements possibles

3 GAMIFICATION

L'intégration du parcours au sein de la quête bonus de l'année et de la mécanique de jeu

5 TRADUCTION

Traduction en anglais du parcours
Possibilité de traduction en 3 autres langues sur devis

LA MAINTENANCE D'UN PARCOURS

Des frais de maintenance sont affectés annuellement à chaque parcours.

Ce que comprend la maintenance :



1

La maintenance technique du parcours sur les outils digitaux

2

Un SAV pour répondre aux besoins de mise en maintenance ou de modifications du parcours

3

L'accès au kit de communication et plusieurs outils via le cloud

4

L'accès aux statistiques chaque mois de l'année

5

Une promotion garantie : édition de flyers, cartes, animation de la communauté, SAV joueurs...

LES CONDITIONS DE LA RÉUSSITE POUR LA CRÉATION D'UN PARCOURS

CHOISIR UN TRÈS BON PARCOURS

(voir la charte qualité en annexe sur le cloud)

C'est LA balade ADN de votre territoire avec des lieux insolites. Le trésor (ou la cache) devra être dans un lieu exceptionnel ou avec un camouflage original

1



2



OBTENIR L'ACCORD DE LA MAIRIE

Pour s'assurer qu'il n'y a aucun problème de droit de passage et de conflits possibles avec les riverains, la mairie doit être un partenaire du parcours.

3



S'ENGAGER POUR ASSURER LA MAINTENANCE

Le parcours doit être contrôlé et entretenu tout au long de sa publication. La gourde doit être régulièrement approvisionnée en badges (POIZ), Associez les services techniques de la ville pour vous aider dans cette mission.

4




ENVOYER UN DOSSIER RICHE ET COMPLET PAR MAIL A VOTRE COORDINATEUR DEPARTEMENTAL

Le dossier de candidature comprend :
Une carte avec le tracé de l'itinéraire et la position des énigmes
Des photos du parcours avec les énigmes potentielles
Un extrait de l'histoire du lieu avec une mise en valeur du parcours.

CONTACTS

Votre coordinateur départemental

Sophie MARNIER ou Agnès URBANIAK
Comité Régional du Tourisme de Nouvelle-Aquitaine

 05.55.11.06.01 / 05.55.11.06.09

 sophie.marnier@na-tourisme.com
agnes.urbaniaak@na-tourisme.com

