

Prenez le temps de ... en Grand Châtellerault





LES 5 RANDONNÉES À FAIRE EN FAMILLE



N°1 Leugny




N°28 Les Dourys - 6.5 km

  1H45 - Moyenne



N°2 Cenon-sur-Vienne



N°12 Entre Vienne et Clain - 3.1 km

   1H00 - Très facile



N°3 Colombiers



N°14 Le Clos Barrault - 6.8 km

  1H40 - Très facile



N°4 Leigné-les-Bois

N°21 Chemin de Saint-Rémi - 4 km

  1H00 - Très facile



N°5 Naintré

N°37 Circuit des Moulins - 7,3 km

  1H50 - Mai-Octobre uniquement



Prenez le temps de ... en Grand Châtellerault



LES 5 RANDONNÉES À FAIRE EN POUSETTE



N°1

Les Ormes

N°25 Balade Ormoise - 12.2 km

  3h00 - Très facile






N°2

Naintré

N°36 Baudiment - 11 km

Hauts de Naintré

   3h00 - Moyenne






N°3

Cenon-sur-Vienne

N°11 Autour de Cenon - 13 km

Plat / Vieux Poitiers

   3h15 - Très plat - VTC





N°4

Scorbé-Clairvaux

N°45 Le Haut-Clairvaux - 9,8 km

Vue sur vallée de l'Envigne

  2h30 - Facile



N°5

Orches

N°38 Nature et Horizons - 11.5 km

Caillou Saint-Martin

   3h15 - Facile



Prenez le temps de ... en Grand Châtellerault






LES 5 RANDONNÉES LES PLUS OMBRAGÉES



N°1 Dangé-Saint-Romain

N°16 : Chemin des 4 Bornes - 11,8 km

Bois de Cuismes




   3H00 - Facile



N°2 Leugny

N°29 Le Montant et les Mesmains - 8 km

Forêt de rond du chêne



   2H00 - Très facile



N°3 Colombiers

N°15 Le Rouhet - 6,6 km

Forêt de Châtellerault



  2H30 - Facile



N°4 Oyré

N°39 La Forêt New - 14 km

Forêt de le Guerche




  3H35 - Moyenne



N°5 Senillé-Saint-Sauveur

N°46 Les Bois de Saint-Sauveur - 10,7 km

Bois de Saint-Sauveur

   3H00 - Facile



Prenez le temps de ... en Grand Châtellerault





LES 5 RANDONNÉES LES PLUS PITTORESQUES



N°1

Angles-sur-l'Anglin

N°2 Les Certeaux - 6,7 km



  2H00 - Balade



N°2

Saint-Rémy-sur-Creuse

N°44 Rémigeois - 6,7 km




  3H00 - Moyenne



N°3

Monthoiron

N°35 Circuit Les Croix - 13,5 km

   3H30 - Moyenne



N°4

Archigny

N°5 Le Petit Souper - 12 km



   3H15



N°5

Vaux-sur-Vienne

N°55 Par Vaux et par Bois - 9,8 km

  2H40 - Difficile



Prenez le temps de ... en Grand Châtellerault



LES 5 RANDONNÉES À VÉLO EN FAMILLE



N°1

Autour de l'Ozon

Châtellerault, Availles-en-Châtellerault

Senillé-Saint-Sauveur, Targé - 28km - Facile

   Facile



N°2

Dans les vallées de la Loire

Coussay-les-Bois, Pleumartin

Leigné-les-Bois - 25,4 km

  Facile




N°3

Sur les Bords de Creuse

Dangé-Saint-Romain, Buxeuil

Saint-Rémy-sur-Creuse - 29,5 km

   Facile



N°4

Autour de l'Envigne

Lençloître, Doussay, Cernay - 19,61km

    Très facile



N°5

Entre Envigne et Courance

Scorbé-Clairvaux, Colombiers,

Marigny, Ouzilly - 27 km

    Facile



Prenez le temps de ... en Grand Châtellerault





LES 5 RANDONNÉES SPÉCIALES PIQUE-NIQUE



N°1 Angles-sur-l'Anglin

N°1 En passant par Remerle - 5,6 km

Huche Corne / bord de l'Anglin



  1H40 - Balade



N°2 Mairé

N°32 Le Moulin du Roy - 12,5 km

Forêt de la Groie



  3H15 - Moyenne



N°3 Usseau

N°52 Le Font d'Igon - 7,5 km

Au pied du château

  2H00 - Moyenne



N°4 Archigny

N°6 Le Petit Patrimoine - 8.8 km

Plan d'eau / arboretum


    2H15 - Facile



N°5 Vaux-sur-Vienne

N°54 Entre Maligratte et Prédame - 13 km

Vers les Sapinettes

   3H15 - Moyenne

